臺中市大雅區二和里簡易疏散避難地圖 Erhe Vil., Daya District, Taichung City Simple Evacuation Map No.6601800-010

防災資訊表
Information Table

災害通報單位
Notification Unit

臺中市災害應變中心 Taichung EOC
04-23811119#567
大雅區災害應變中心Daya District EOC
04-25663316
警察局大雅分局 Police Department
04-25665216
消防局大雅分隊 Fire Department
04-25664054
1999臺中市民一碼通 Citizen Helpline
1999

防災資訊網站
Emergency Information website

經濟部水利署防災資訊服務網
Water Resources Agency, Ministry of Economic Affairs
https://fhy.wra.gov.tw/

行政院農委會土石流防災資訊網
Debris Flow Disaster Prevention Information
http: // 246.swcb.gov.tw/

NCDR災害情資網
National Science and Technology Center for Disaster Reduction
http://ceocdss.ncdr.nat.gov.tw/

臺中市政府水利局防災資訊網
Water Resources Bureau of Taichung City Government
https://wrbeochi.taichung.gov.tw/TCSAFEp/

緊急聯絡人
Emergency Contact person

里長 Chief of Erhe Vil.
陳明村 CHEN, MING-CUN
電話 Tel.：(04)25683052
手機 Phone Number：0932-599747

避難收容處所
Evacuation Shelter

名稱(Name)：大雅國小 水 震
Taya Elementary School
地址(add.)：學府路230號
No. 230, Xuefu Rd
聯絡電話(Tel.)：劉耿榮0973-928531
容納人數(Capacity)：150 人(peple)

名稱(Name)：大雅國中 水 震
Taya Junior High School
地址(add.)：學府路280號
No. 280, Xuefu Rd
聯絡電話(Tel.)：鐘文生0928-630253
容納人數(Capacity)：282 人(peple)

名稱(Name)：停四雅楓停車場 水 震
Yafeng Parking Lot
地址(add.)：神林南路146巷7號
No. 7, Ln. 146, Shenlin S. Rd
聯絡電話(Tel.)：張東開0919-820752
容納人數(Capacity)：127人(peple)

直升機停機處
Heliport Info

名稱：
轄區分隊(電話)：

大雅區公所2023年10月製作 Made in October2023 by Daya District, Taichung City

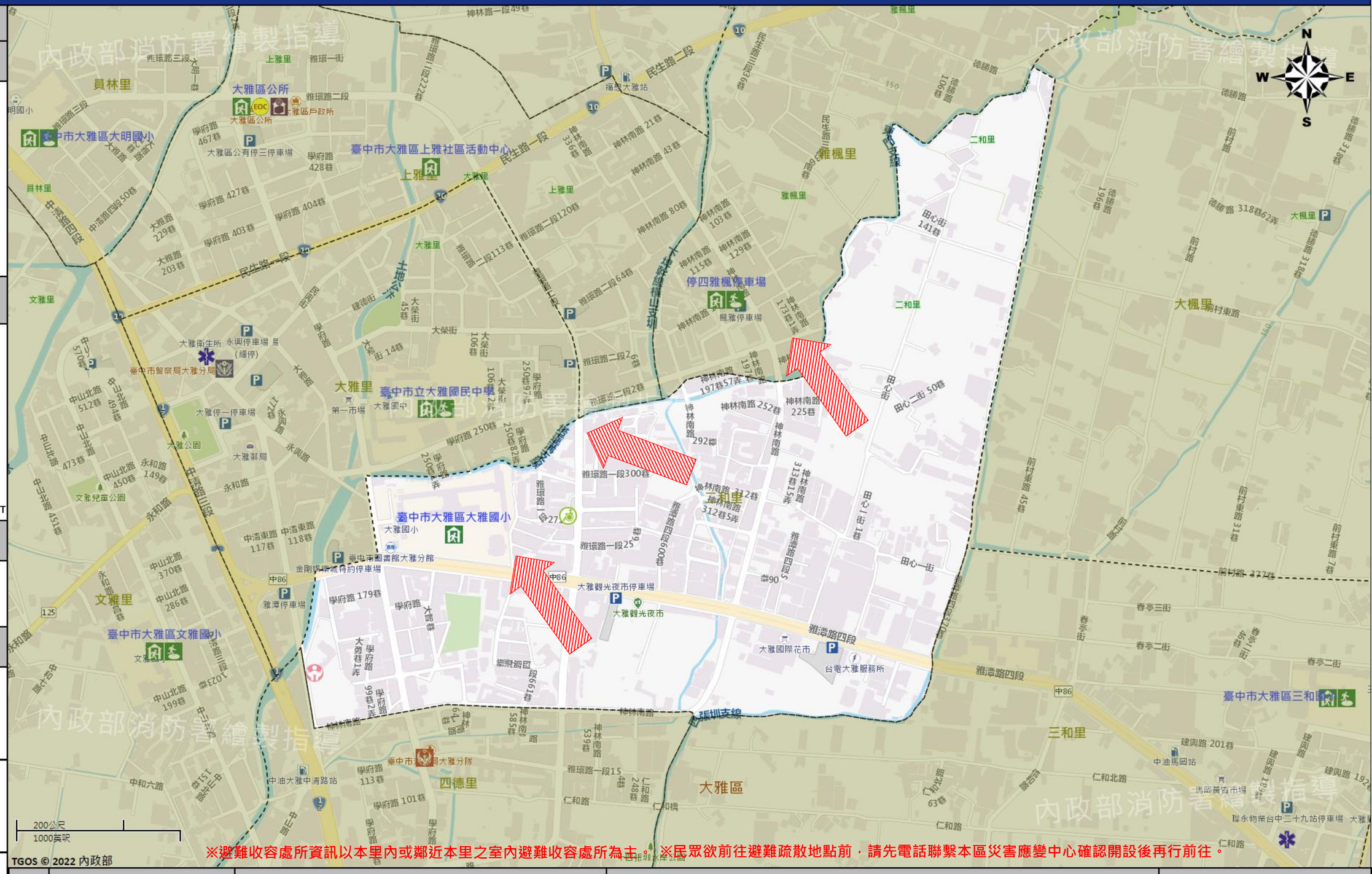

※避難收容處所資訊以本里內或鄰近本里之室內避難收容處所為主。※民眾欲前往避難疏散地點前，請先電話聯繫本區災害應變中心確認開設後再行前往。

圖例 legend

防災 Disaster	道路 Road		設施 Facilities			界線 Administrative boundary
避難疏散方向 Evacuation route	一般道路 Road	省道 Provincial Road	室外避難處所 Outdoor Shelter	室內避難處所 Indoor Shelter	民生物資儲備處所 Material reserve	區行政界線 District level
歷史淹水點位 History Flooding Point	縣道 County highway	快速道路 Expressway	醫療機構 Medical Facility	警察單位 Police Departmet	消防單位 Fire Department	里行政界線 Village level
歷史坡地災害 History slope point	國道 Highway	臺灣鐵路 TRA	社福機構(身障) Disabled Persons	社福機構(老人) Elderly welfare institution	社福機構(兒少) Children welfare	臺中市市民防災手冊 Taichung Citizen Disaster Prevention Guide
	臺灣高鐵 THSR	台中捷運 TMRA	一般護理之家 Nursing Home	災害應變中心 Emergency Operation Center	直升機停機處 Heliport	

臺中市大雅區三和里簡易疏散避難地圖 Sanhe Vil., Daya District, Taichung City Simple Evacuation Map No.6601800-007

防災資訊表
Information Table

災害通報單位
Notification Unit

臺中市災害應變中心 Taichung EOC
04-23811119#567
大雅區災害應變中心Daya District EOC
04-25663316
警察局大雅分局 Police Department
04-25665216
消防局大雅分隊 Fire Department
04-25664054
1999臺中市民一碼通 Citizen Helpline
1999

防災資訊網站
Emergency Information website

經濟部水利署防災資訊服務網
Water Resources Agency, Ministry of Economic Affairs
https://fhy.wra.gov.tw/

行政院農委會土石流防災資訊網
Debris Flow Disaster Prevention Information
http: // 246.swcb.gov.tw/

NCDR災害情資網
National Science and Technology Center for Disaster Reduction
http://ceocdss.ncdr.nat.gov.tw/

臺中市政府水利局防災資訊網
Water Resources Bureau of Taichung City Government
https://wrbeochi.taichung.gov.tw/TCSAFEp/

緊急聯絡人
Emergency Contact person

里長 Chief of Sanhe Vil.
廖顯彬 LIAO, XIAN-BIN
電話 Tel.：(04)25664577
手機 Phone Number：0933-584977

避難收容處所
Evacuation Shelter

名稱(Name)：三和國小 水 震
Sanho Elementary School
地址(add.)：春亭二街一號
No. 1, Chunting 2nd St.
聯絡電話(Tel.)：江健華 0918-322675
容納人數(Capacity)：802 人(peple)

名稱(Name)：三和公園 水 震
Sanho Park
地址(add.)：三和里龍善二街
Longshan 2nd St
聯絡電話(Tel.)：邱楷元 25663316#323
容納人數(Capacity)：1580 人(peple)

名稱(Name)：西寶社區活動中心 水 震
Sibao Community Center
地址(add.)：雅潭路3段600號
No. 600, Sec. 3, Yatan Rd
聯絡電話(Tel.)：邱千芸 0958-520219
容納人數(Capacity)：60人(peple)

直升機停機處
Heliport Info

名稱：
轄區分隊(電話)：

大雅區公所2023年10月製作 Made in October2023 by Daya District, Taichung City

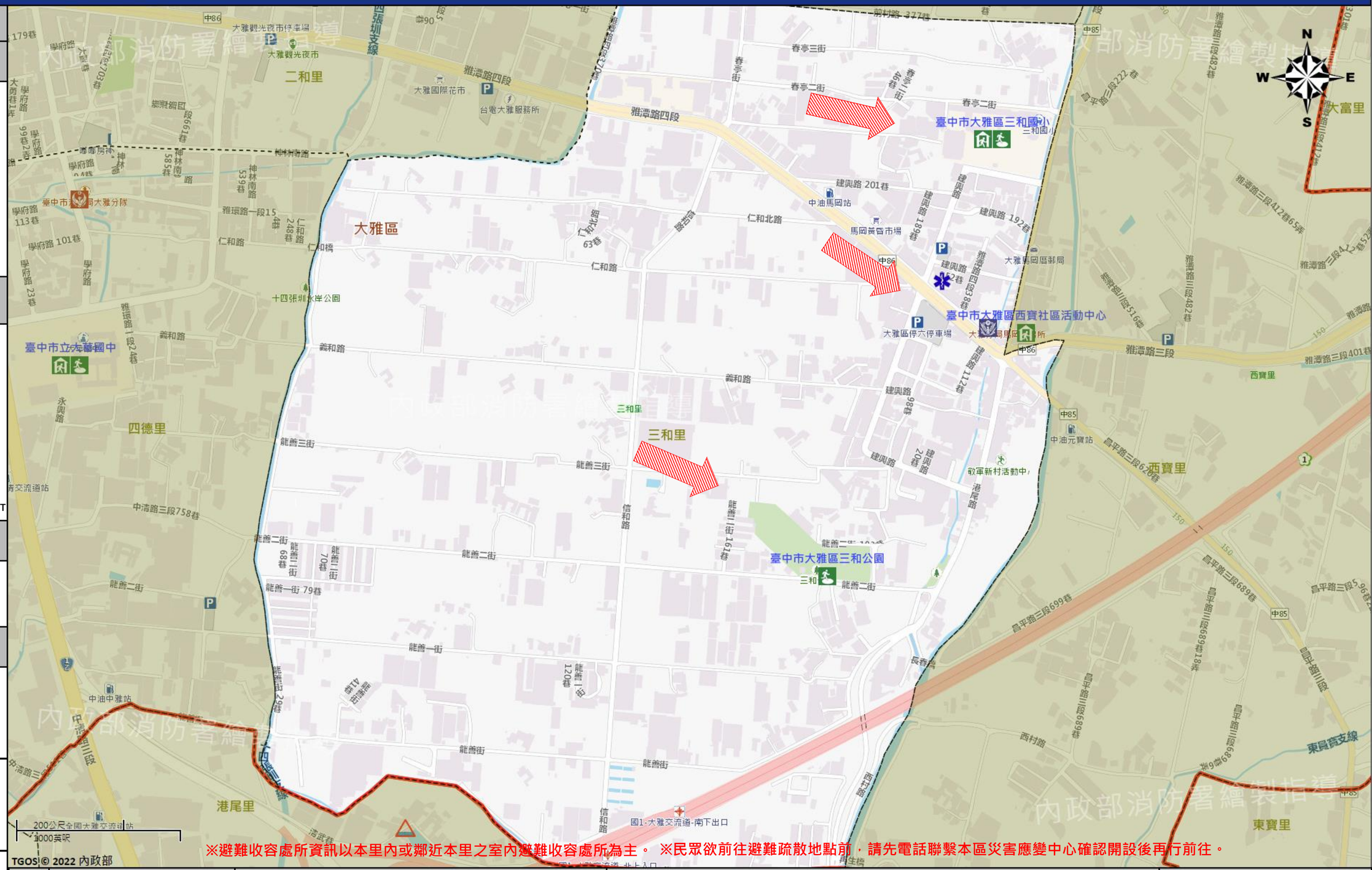

※避難收容處所資訊以本里內或鄰近本里之室內避難收容處所為主。 ※民眾欲前往避難疏散地點前，請先電話聯繫本區災害應變中心確認開設後再行前往。

圖例 legend

防災 Disaster	道路 Road		設施 Facilities			界線 Administrative boundary
避難疏散方向 Evacuation route	一般道路 Road	省道 Provincial Road	室外避難處所 Outdoor Shelter	室內避難處所 Indoor Shelter	民生物資儲備處所 Material reserve	區行政界線 District level
歷史淹水點位 History Flooding Point	縣道 County highway	快速道路 Expressway	醫療機構 Medical Facility	警察單位 Police Departmet	消防單位 Fire Department	里行政界線 Village level
歷史坡地災害 History slope point	國道 Highway	臺灣鐵路 TRA	社福機構(身障) Disabled Persons	社福機構(老人) Elderly welfare institution	社福機構(兒少) Children welfare	臺中市市民防災手冊 Taichung Citizen Disaster Prevention Guide
	臺灣高鐵 THSR	台中捷運 TMRA	一般護理之家 Nursing Home	災害應變中心 Emergency Operation Center	直升機停機處 Heliport	

臺中市大雅區上雅里簡易疏散避難地圖 Shangya Vil., Daya District, Taichung City Simple Evacuation Map No.6601800-012

防災資訊表
Information Table

災害通報單位
Notification Unit

臺中市災害應變中心 Taichung EOC
04-23811119#567
大雅區災害應變中心Daya District EOC
04-25663316
警察局大雅分局 Police Department
04-25665216
消防局大雅分隊 Fire Department
04-25664054
1999臺中市民一碼通 Citizen Helpline
1999

防災資訊網站
Emergency Information website

經濟部水利署防災資訊服務網
Water Resources Agency, Ministry of Economic Affairs
https://fhy.wra.gov.tw/

行政院農委會土石流防災資訊網
Debris Flow Disaster Prevention Information
http: // 246.swcb.gov.tw/

NCDR災害情資網
National Science and Technology Center for Disaster Reduction
http://ceocdss.ncdr.nat.gov.tw/

臺中市政府水利局防災資訊網
Water Resources Bureau of Taichung City Government
https://wrbeochi.taichung.gov.tw/TCSAFEp/

緊急聯絡人
Emergency Contact person

里長 Chief of Shangya Vil.
陳映辰,CHEN, YINGCHEN 電話 Tel.：(04)25683885
手機 Phone Number：0912-327324

避難收容處所
Evacuation Shelter

名稱(Name)：上雅社區活動中心 水 震
Shangya Community Center
地址(add.)：雅環路二段171巷19號
No. 19, Ln. 171, Sec. 2, Yahuan Rd.
聯絡電話(Tel.)：陳炳義0953-021396
容納人數(Capacity)：20 人(peple)

名稱(Name)：大雅區公所 水 震
Daya district office
地址(add.)：雅環路二段301號
No. 301, Sec. 2, Yahuan Rd.
聯絡電話(Tel.)：謝依玲0905-068767
容納人數(Capacity)：50 人(peple)

名稱(Name)：停四雅楓停車場 水 震
Yafeng Parking Lot
地址(add.)：神林南路146巷7號
No. 7, Ln. 146, Shenlin S. Rd
聯絡電話(Tel.)：張東開0919-820752
容納人數(Capacity)：127 人(peple)

直升機停機處
Heliport Info

名稱：
轄區分隊(電話)：

大雅區公所2023年10月製作 Made in October2023 by Daya District, Taichung City

※避難收容處所資訊以本里內或鄰近本里之室內避難收容處所為主。 ※民眾欲前往避難疏散地點前，請先電話聯繫本區災害應變中心確認開設後再行前往。

圖例 legend

防災 Disaster	道路 Road		設施 Facilities			界線 Administrative boundary
避難疏散方向 Evacuation route	一般道路 Road	省道 Provincial Road	室外避難處所 Outdoor Shelter	室內避難處所 Indoor Shelter	民生物資儲備處所 Material reserve	區行政界線 District level
歷史淹水點位 History Flooding Point	縣道 County highway	快速道路 Expressway	醫療機構 Medical Facility	警察單位 Police Departmet	消防單位 Fire Department	里行政界線 Village level
歷史坡地災害 History slope point	國道 Highway	臺灣鐵路 TRA	社福機構(身障) Disabled Persons	社福機構(老人) Elderly welfare institution	社福機構(兒少) Children welfare	臺中市市民防災手冊 Taichung Citizen Disaster Prevention Guide
	臺灣高鐵 THSR	台中捷運 TMRA	一般護理之家 Nursing Home	災害應變中心 Emergency Operation Center	直升機停機處 Heliport	

臺中市大雅區上楓里簡易疏散避難地圖 Shangfeng Vil., Daya District, Taichung City Simple Evacuation Map No.6601800-009

防災資訊表
Information Table

災害通報單位
Notification Unit

臺中市災害應變中心 Taichung EOC
04-23811119#567
大雅區災害應變中心Daya District EOC
04-25663316
警察局大雅分局 Police Department
04-25665216
消防局大雅分隊 Fire Department
04-25664054
1999臺中市民一碼通 Citizen Helpline
1999

防災資訊網站
Emergency Information website

經濟部水利署防災資訊服務網
Water Resources Agency, Ministry of Economic Affairs
https://fhy.wra.gov.tw/

行政院農委會土石流防災資訊網
Debris Flow Disaster Prevention Information
http: // 246.swcb.gov.tw/

NCDR災害情資網
National Science and Technology Center for Disaster Reduction
http://ceocdss.ncdr.nat.gov.tw/

臺中市政府水利局防災資訊網
Water Resources Bureau of Taichung City Government
https://wrbeochi.taichung.gov.tw/TCSAFEp/

緊急聯絡人
Emergency Contact person

里長 Chief of Shangfeng Vil.
鄧兆堂 DENG, ZHAO-TANG
電話 Tel.：(04)25682484
手機 Phone Number：0932-531386

避難收容處所
Evacuation Shelter

名稱(Name)：上楓社區活動中心 水 震
Shangfeng Community Center
地址(add.)：上楓里雅楓街108號
No. 108, Yafeng St.
聯絡電話(Tel.)：楊明華0935-795708
容納人數(Capacity)：50人(peple)

名稱(Name)：大楓社區活動中心 水 震
Dafeng Community Center
地址(add.)：上楓里雅楓街106號
No. 106, Yafeng St.
聯絡電話(Tel.)：陳秋銘0982-998123
容納人數(Capacity)：50 人(peple)

名稱(Name)：上楓國小 水 震
Shangfeng Elementary School
地址(add.)：楓林街232號
No. 232, Fenglin St.
聯絡電話(Tel.)：李奇勳0910-711913
容納人數(Capacity)：865人(peple)

直升機停機處
Heliport Info

名稱：
轄區分隊(電話)：

大雅區公所2023年10月製作 Made in October2023 by Daya District, Taichung City

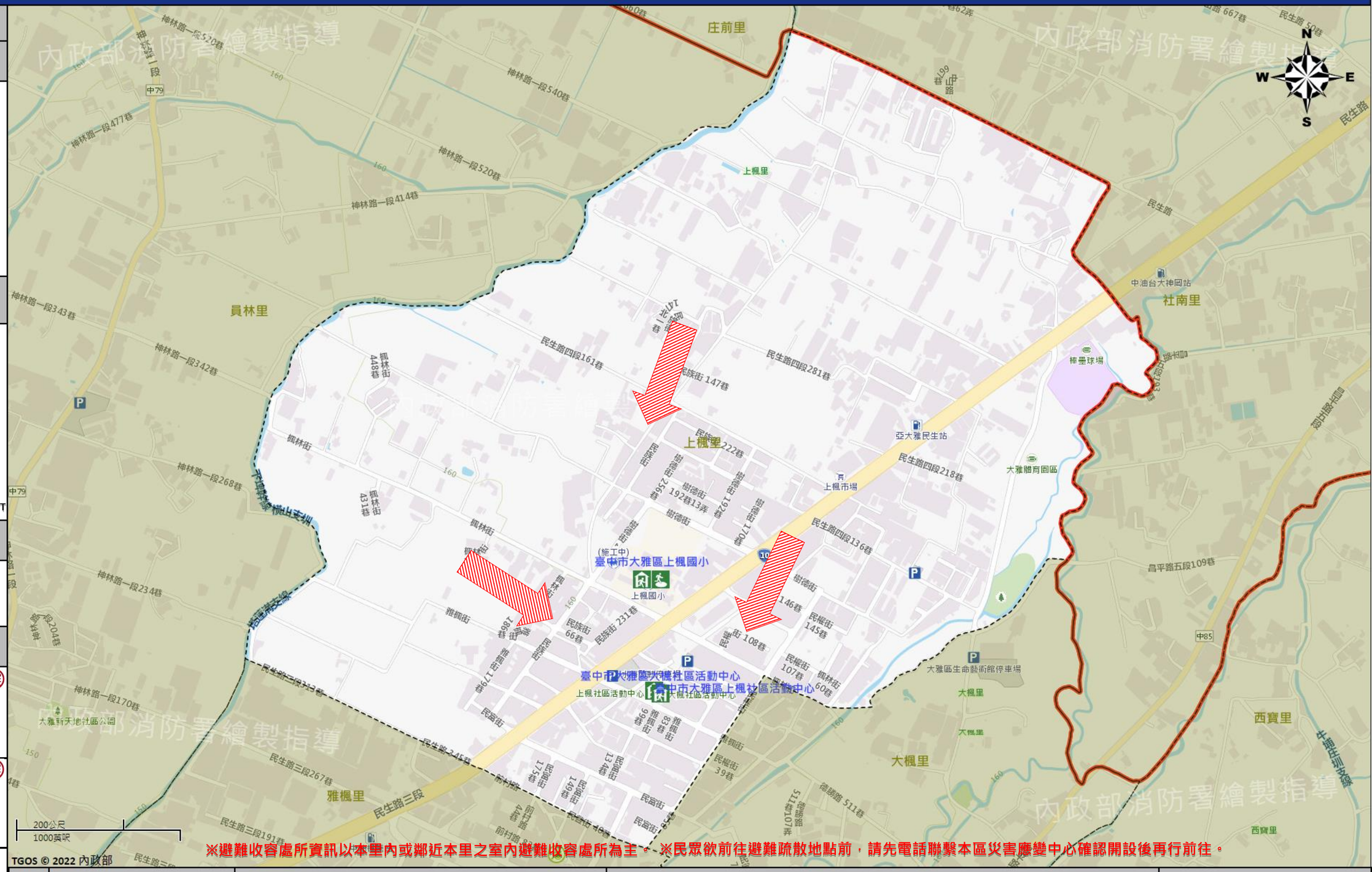

※避難收容處所資訊以本里內或鄰近本里之室內避難收容處所為主。※民眾欲前往避難疏散地點前，請先電話聯繫本區災害應變中心確認開設後再行前往。

圖例 legend

防災 Disaster	道路 Road		設施 Facilities			界線 Administrative boundary
避難疏散方向 Evacuation route	一般道路 Road	省道 Provincial Road	室外避難處所 Outdoor Shelter	室內避難處所 Indoor Shelter	民生物資儲備處所 Material reserve	區行政界線 District level
歷史淹水點位 History Flooding Point	縣道 County highway	快速道路 Expressway	醫療機構 Medical Facility	警察單位 Police Departmet	消防單位 Fire Department	里行政界線 Village level
歷史坡地災害 History slope point	國道 Highway	臺灣鐵路 TRA	社福機構(身障) Disabled Persons	社福機構(老人) Elderly welfare institution	社福機構(兒少) Children welfare	臺中市市民防災手冊 Taichung Citizen Disaster Prevention Guide
	臺灣高鐵 THSR	台中捷運 TMRA	一般護理之家 Nursing Home	災害應變中心 Emergency Operation Center	直升機停機處 Heliport	

臺中市大雅區大雅里簡易疏散避難地圖 Daya Vil., Daya District, Taichung City Simple Evacuation Map No.6601800-001

防災資訊表
Information Table

災害通報單位
Notification Unit

臺中市災害應變中心 Taichung EOC
04-23811119#567
大雅區災害應變中心Daya District EOC
04-25663316
警察局大雅分局 Police Department
04-25665216
消防局大雅分隊 Fire Department
04-25664054
1999臺中市民一碼通 Citizen Helpline
1999

防災資訊網站
Emergency Information website

經濟部水利署防災資訊服務網
Water Resources Agency, Ministry of Economic Affairs
https://fhy.wra.gov.tw/

行政院農委會土石流防災資訊網
Debris Flow Disaster Prevention Information
http: // 246.swcb.gov.tw/

NCDR災害情資網
National Science and Technology Center for Disaster Reduction
http://ceocdss.ncdr.nat.gov.tw/

臺中市政府水利局防災資訊網
Water Resources Bureau of Taichung City Government
https://wrbeochi.taichung.gov.tw/TCSAFEp/

緊急聯絡人
Emergency Contact person

里長 Chief of Daya Vil.
李玲珍 LI, LING-ZHEN
電話 Tel.：(04)25684547
手機 Phone Number：0921-654739

避難收容處所
Evacuation Shelter

名稱(Name)：大雅國中 水 震
Taya Junior High School
地址(add.)：學府路280號
No. 280, Xuefu Rd
聯絡電話(Tel.)：鐘文生0928-630253
容納人數(Capacity)：1260 人(peple)

名稱(Name)：大雅國小 水 震
Taya Elementary School
地址(add.)：學府路230號
No. 230, Xuefu Rd
聯絡電話(Tel.)：劉耿榮0973-928531
容納人數(Capacity)：1582人(peple)

名稱(Name)：上雅社區活動中心 水 震
Shangya Community Center
地址(add.)：雅環路二段171巷19號
No. 19, Ln. 171, Sec. 2, Yahuan Rd.
聯絡電話(Tel.)：陳炳義0953-021396
容納人數(Capacity)：20 人(peple)

直升機停機處
Heliport Info

名稱：
轄區分隊(電話)：

大雅區公所2023年10月製作 Made in October2023 by Daya District, Taichung City

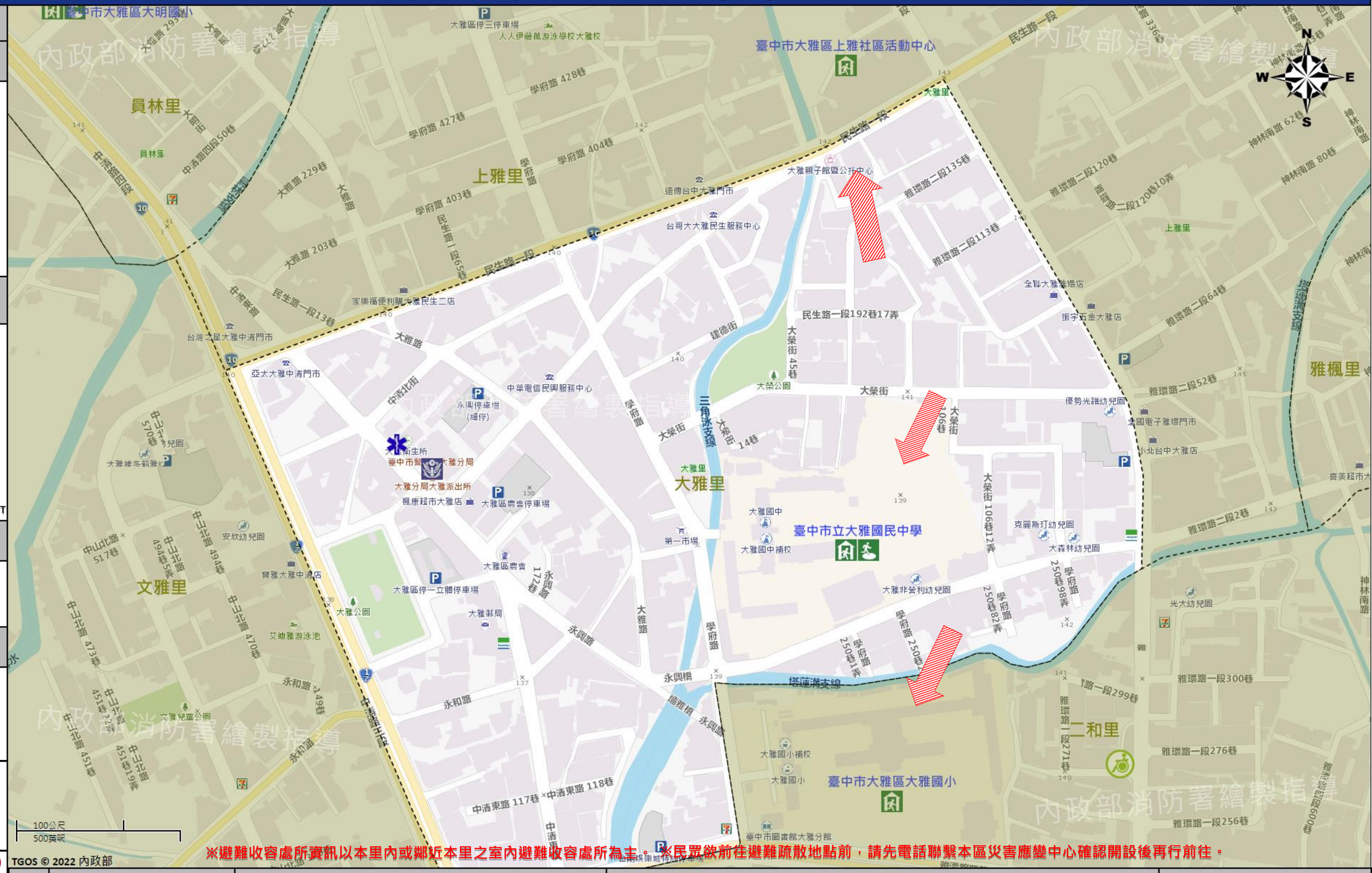

※避難收容處所資訊以本里內或鄰近本里之室內避難收容處所為主。※民眾欲前往避難疏散地點前，請先電話聯繫本區災害應變中心確認開設後再行前往。

圖例 legend

防災 Disaster	道路 Road		設施 Facilities			界線 Administrative boundary
避難疏散方向 Evacuation route	一般道路 Road	省道 Provincial Road	室外避難處所 Outdoor Shelter	室內避難處所 Indoor Shelter	民生物資儲備處所 Material reserve	區行政界線 District level
歷史淹水點位 History Flooding Point	縣道 County highway	快速道路 Expressway	醫療機構 Medical Facility	警察單位 Police Departmet	消防單位 Fire Department	里行政界線 Village level
歷史坡地災害 History slope point	國道 Highway	臺灣鐵路 TRA	社福機構(身障) Disabled Persons	社福機構(老人) Elderly welfare institution	社福機構(兒少) Children welfare	臺中市市民防災手冊 Taichung Citizen Disaster Prevention Guide
	臺灣高鐵 THSR	台中捷運 TMRA	一般護理之家 Nursing Home	災害應變中心 Emergency Operation Center	直升機停機處 Heliport	

臺中市大雅區大楓里簡易疏散避難地圖 Dafeng Vil., Daya District, Taichung City Simple Evacuation Map No.6601800-014

防災資訊表
Information Table

災害通報單位
Notification Unit

臺中市災害應變中心 Taichung EOC
04-23811119#567
大雅區災害應變中心Daya District EOC
04-25663316
警察局大雅分局 Police Department
04-25665216
消防局大雅分隊 Fire Department
04-25664054
1999臺中市民一碼通 Citizen Helpline
1999

防災資訊網站
Emergency Information website

經濟部水利署防災資訊服務網
Water Resources Agency, Ministry of Economic Affairs
https://fhy.wra.gov.tw/

行政院農委會土石流防災資訊網
Debris Flow Disaster Prevention Information
http: // 246.swcb.gov.tw/

NCDR災害情資網
National Science and Technology Center for Disaster Reduction
http://ceocdss.ncdr.nat.gov.tw/

臺中市政府水利局防災資訊網
Water Resources Bureau of Taichung City Government
https://wrbeochi.taichung.gov.tw/TCSAFEp/

緊急聯絡人
Emergency Contact person

里長 Chief of Dafeng Vil.
蔡界地 CAI,JIE-DI
電話 Tel.：(04)25681011
手機 Phone Number：0921-778145

避難收容處所
Evacuation Shelter

名稱(Name)：大楓社區活動中心 水 震
Dafeng Community Center
地址(add.)：上楓里雅楓街106號
No. 106, Yafeng St.
聯絡電話(Tel.)：陳秋銘0982-998123
容納人數(Capacity)：50 人(peple)

名稱(Name)：上楓社區活動中心 水 震
Shangfeng Community Center
地址(add.)：上楓里雅楓街108號
No. 108, Yafeng St.
聯絡電話(Tel.)：楊明華0935-795708
容納人數(Capacity)：50人(peple)

名稱(Name)：三和國小 水 震
Sanho Elementary School
地址(add.)：春亭二街一號
No. 1, Chunting 2nd St.
聯絡電話(Tel.)：盧財慶 0918-322675
容納人數(Capacity)：927 人(peple)

直升機停機處
Heliport Info

名稱：
轄區分隊(電話)：

大雅區公所2023年10月製作 Made in October2023 by Daya District, Taichung City

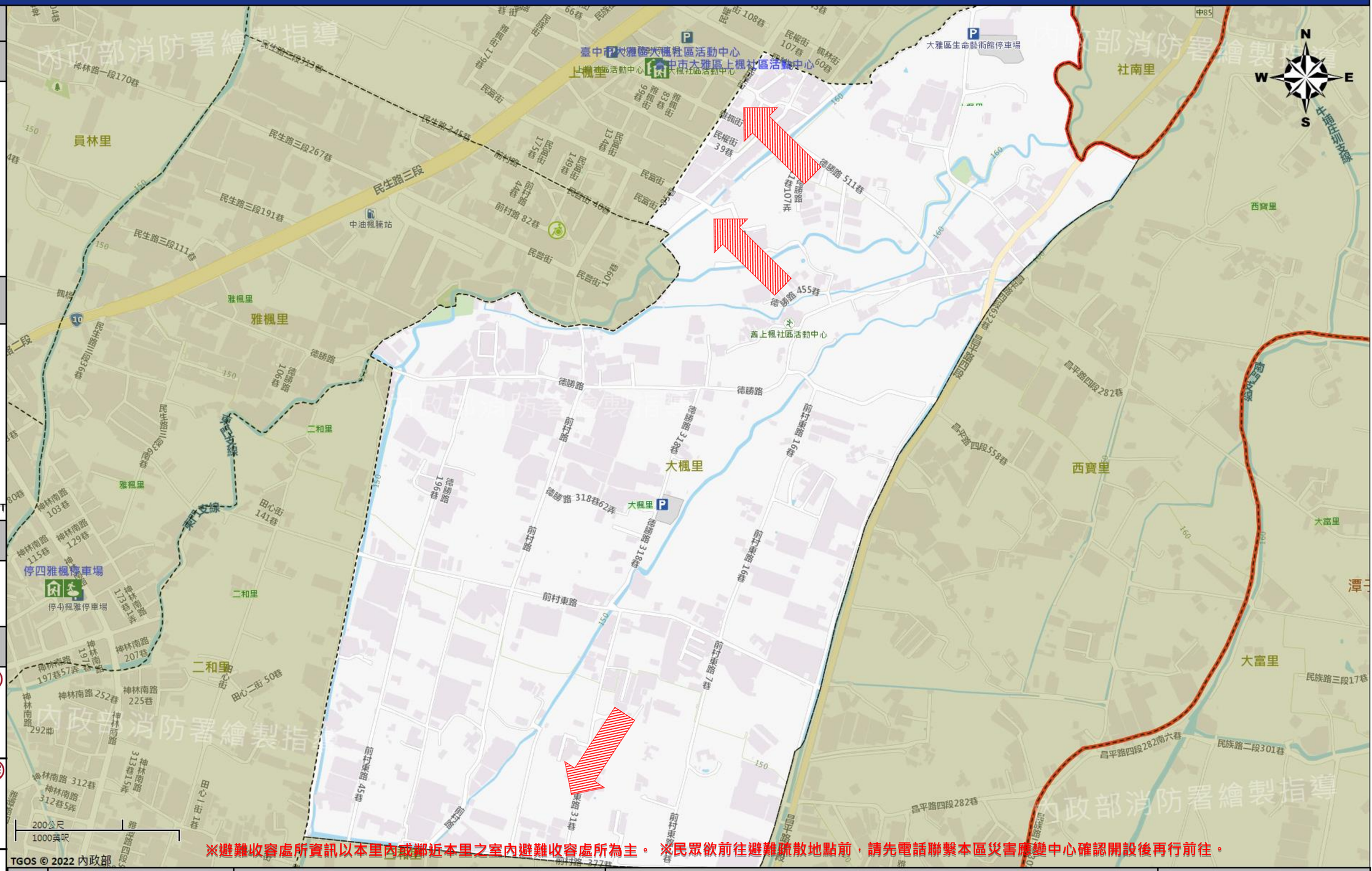

圖例 legend

防災 Disaster	道路 Road		設施 Facilities			界線 Administrative boundary
避難疏散方向 Evacuation route	一般道路 Road	省道 Provincial Road	室外避難處所 Outdoor Shelter	室內避難處所 Indoor Shelter	民生物資儲備處所 Material reserve	區行政界線 District level
歷史淹水點位 History Flooding Point	縣道 County highway	快速道路 Expressway	醫療機構 Medical Facility	警察單位 Police Departmet	消防單位 Fire Department	里行政界線 Village level
歷史坡地災害 History slope point	國道 Highway	臺灣鐵路 TRA	社福機構(身障) Disabled Persons	社福機構(老人) Elderly welfare institution	社福機構(兒少) Children welfare	臺中市市民防災手冊 Taichung Citizen Disaster Prevention Guide
	臺灣高鐵 THSR	台中捷運 TMRA	一般護理之家 Nursing Home	災害應變中心 Emergency Operation Center	直升機停機處 Heliport	

臺中市大雅區六寶里簡易疏散避難地圖 Liubau Vil., Daya District, Taichung City Simple Evacuation Map No.6601800-003

防災資訊表
Information Table

災害通報單位
Notification Unit

臺中市災害應變中心 Taichung EOC
04-23811119#567
大雅區災害應變中心Daya District EOC
04-25663316
警察局大雅分局 Police Department
04-25665216
消防局大雅分隊 Fire Department
04-25664054
1999臺中市民一碼通 Citizen Helpline
1999

防災資訊網站
Emergency Information website

經濟部水利署防災資訊服務網
Water Resources Agency, Ministry of Economic Affairs
https://fhy.wra.gov.tw/

行政院農委會土石流防災資訊網
Debris Flow Disaster Prevention Information
http: // 246.swcb.gov.tw/

NCDR災害情資網
National Science and Technology Center for Disaster Reduction
http://ceocdss.ncdr.nat.gov.tw/

臺中市政府水利局防災資訊網
Water Resources Bureau of Taichung City Government
https://wrbeochi.taichung.gov.tw/TCSAFEp/

緊急聯絡人
Emergency Contact person

里長 Chief of Liubau Vil.
步佔鐘 BU, ZHAN-ZHONG
電話 Tel.：(04)25660269
手機 Phone Number：0910-524596

避難收容處所
Evacuation Shelter

名稱(Name)：六寶國小 水 震
Lioubao Elementary School
地址(add.)：光復路15-2號
No. 15-2, Guangfu Rd.
聯絡電話(Tel.)：梁勝雄0910-580552
容納人數(Capacity)：640人(peple)

名稱(Name)：汝鑾國小 水 震
Ru Liou Elementary School
地址(add.)：平和路238號
No. 238, Pinghe Rd.
聯絡電話(Tel.)：呂美華0928-662929
容納人數(Capacity)：275 人(peple)

名稱(Name)：臺中市原住民綜合服務中心
AboriginalComprehensiveServiceCenter
地址(add.)：仁愛路69號 水 震
No. 238, Pinghe Rd.
聯絡電話(Tel.)：22289111#50118
容納人數(Capacity)：37人(peple)

直升機停機處
Heliport Info

名稱：
轄區分隊(電話)：

大雅區公所2023年10月製作 Made in October2023 by Daya District, Taichung City

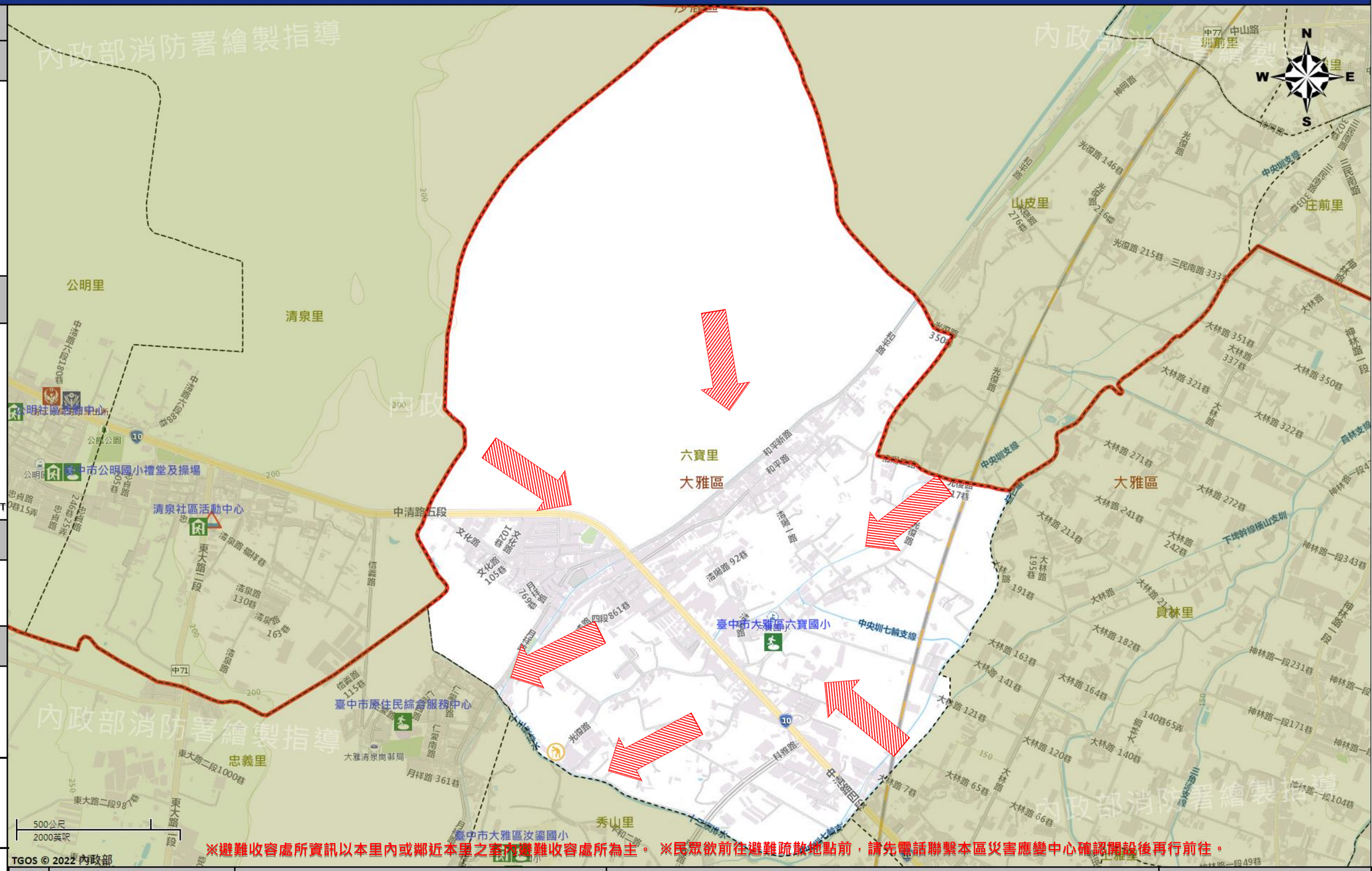

※避難收容處所資訊以本里內或鄰近本里之室內避難收容處所為主。 ※民眾欲前往避難疏散地點前，請先電話聯繫本區災害應變中心確認開設後再行前往。

圖例 legend

防災 Disaster	道路 Road		設施 Facilities			界線 Administrative boundary
避難疏散方向 Evacuation route	一般道路 Road	省道 Provincial Road	室外避難處所 Outdoor Shelter	室內避難處所 Indoor Shelter	民生物資儲備處所 Material reserve	區行政界線 District level
歷史淹水點位 History Flooding Point	縣道 County highway	快速道路 Expressway	醫療機構 Medical Facility	警察單位 Police Departmet	消防單位 Fire Department	里行政界線 Village level
歷史坡地災害 History slope point	國道 Highway	臺灣鐵路 TRA	社福機構(身障) Disabled Persons	社福機構(老人) Elderly welfare institution	社福機構(兒少) Children welfare	臺中市市民防災手冊 Taichung Citizen Disaster Prevention Guide
	臺灣高鐵 THSR	台中捷運 TMRA	一般護理之家 Nursing Home	災害應變中心 Emergency Operation Center	直升機停機處 Heliport	

臺中市大雅區文雅里簡易疏散避難地圖 Wenya Vil., Daya District, Taichung City Simple Evacuation Map No.6601800-013

防災資訊表
Information Table

災害通報單位
Notification Unit

臺中市災害應變中心 Taichung EOC
04-23811119#567
大雅區災害應變中心Daya District EOC
04-25663316
警察局大雅分局 Police Department
04-25665216
消防局大雅分隊 Fire Department
04-25664054
1999臺中市民一碼通 Citizen Helpline
1999

防災資訊網站
Emergency Information website

經濟部水利署防災資訊服務網
Water Resources Agency, Ministry of Economic Affairs
https://fhy.wra.gov.tw/

行政院農委會土石流防災資訊網
Debris Flow Disaster Prevention Information
http: // 246.swcb.gov.tw/

NCDR災害情資網
National Science and Technology Center for Disaster Reduction
http://ceocdss.ncdr.nat.gov.tw/

臺中市政府水利局防災資訊網
Water Resources Bureau of Taichung City Government
https://wrbeochi.taichung.gov.tw/TCSAFEp/

緊急聯絡人
Emergency Contact person

里長 Chief of Wenya Vil.
劉亦銘 LIU,YI-MING
電話 Tel.：(04)25663316*205
手機 Phone Number：0926-934033

避難收容處所
Evacuation Shelter

名稱(Name)：文雅國小 水 震
Wen-Ya Elementary School
地址(add.)：中山北路235號
No. 235, Zhongshan N. Rd.
聯絡電話(Tel.)：林鉦彪0918-915491
容納人數(Capacity)：900人(peple)

名稱(Name)：大華國中 水 震
Dahwa Junior High School
地址(add.)：雅環路一段2號
No. 2, Sec. 1, Yahuan Rd.
聯絡電話(Tel.)：余俊儀0958-464888
容納人數(Capacity)：1577人(peple)

名稱(Name)：大明國小 水 震
Da Ming Elementary School
地址(add.)：中清路四段158號
No. 158, Sec. 4, Zhongqing Rd.
聯絡電話(Tel.)：林先文0939-092053
容納人數(Capacity)：1102人(peple)

直升機停機處
Heliport Info

名稱：
轄區分隊(電話)：

大雅區公所2023年10月製作 Made in October2023 by Daya District, Taichung City

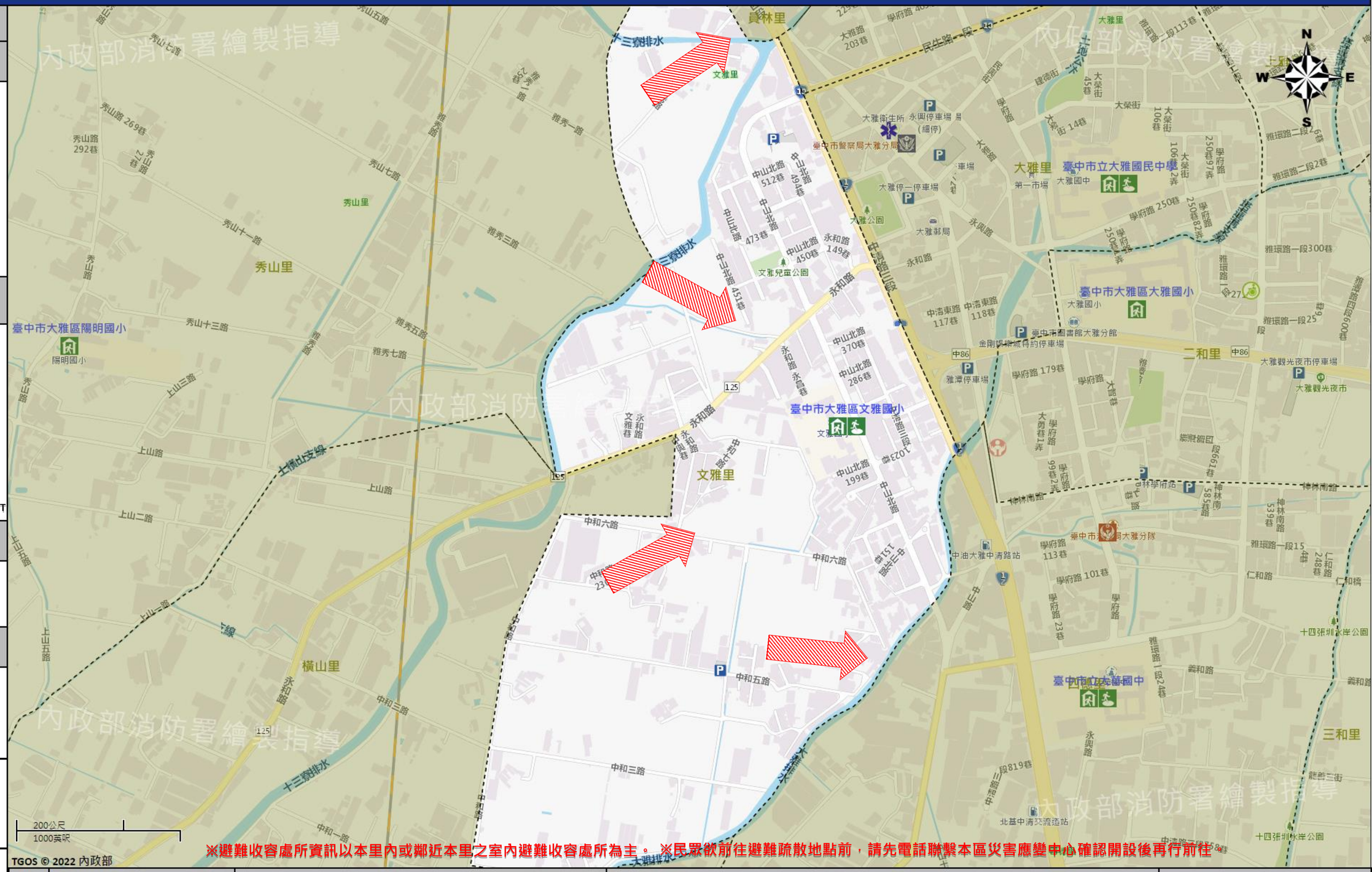

※避難收容處所資訊以本里內或鄰近本里之室內避難收容處所為主。※民眾欲前往避難疏散地點前，請先電話聯繫本區災害應變中心確認開設後再行前往

圖例 legend

防災 Disaster	道路 Road		設施 Facilities			界線 Administrative boundary
避難疏散方向 Evacuation route	一般道路 Road	省道 Provincial Road	室外避難處所 Outdoor Shelter	室內避難處所 Indoor Shelter	民生物資儲備處所 Material reserve	區行政界線 District level
歷史淹水點位 History Flooding Point	縣道 County highway	快速道路 Expressway	醫療機構 Medical Facility	警察單位 Police Departmet	消防單位 Fire Department	里行政界線 Village level
歷史坡地災害 History slope point	國道 Highway	臺灣鐵路 TRA	社福機構(身障) Disabled Persons	社福機構(老人) Elderly welfare institution	社福機構(兒少) Children welfare	臺中市市民防災手冊 Taichung Citizen Disaster Prevention Guide
	臺灣高鐵 THSR	台中捷運 TMRA	一般護理之家 Nursing Home	災害應變中心 Emergency Operation Center	直升機停機處 Heliport	

臺中市大雅區四德里簡易疏散避難地圖 Side Vil., Daya District, Taichung City Simple Evacuation Map No.6601800-011

防災資訊表
Information Table

災害通報單位
Notification Unit

臺中市災害應變中心 Taichung EOC
04-23811119#567
大雅區災害應變中心Daya District EOC
04-25663316
警察局大雅分局 Police Department
04-25665216
消防局大雅分隊 Fire Department
04-25664054
1999臺中市民一碼通 Citizen Helpline
1999

防災資訊網站
Emergency Information website

經濟部水利署防災資訊服務網
Water Resources Agency, Ministry of Economic Affairs
https://fhy.wra.gov.tw/

行政院農委會土石流防災資訊網
Debris Flow Disaster Prevention Information
http: // 246.swcb.gov.tw/

NCDR災害情資網
National Science and Technology Center for Disaster Reduction
http://ceocdss.ncdr.nat.gov.tw/

臺中市政府水利局防災資訊網
Water Resources Bureau of Taichung City Government
https://wrbeochi.taichung.gov.tw/TCSAFEp/

緊急聯絡人
Emergency Contact person

里長 Chief of Side Vil.
呂啟勳 LU,QI-XUN
電話 Tel.：(04)25689229
手機 Phone Number：0989-339877

避難收容處所
Evacuation Shelter

名稱(Name)：大華國中 水 震
Dahwa Junior High School
地址(add.)：雅環路一段2號
No. 2, Sec. 1, Yahuan Rd.
聯絡電話(Tel.)：余俊儀0958-464888
容納人數(Capacity)：1577人(peple)

名稱(Name)：文雅國小 水 震
Wen-Ya Elementary School
地址(add.)：中山北路235號
No. 235, Zhongshan N. Rd.
聯絡電話(Tel.)：林鉦彪0918-915491
容納人數(Capacity)：467人(peple)

名稱(Name)：三和公園 水 震
Sanho Park
地址(add.)：三和里龍善二街
Longshan 2nd St
聯絡電話(Tel.)：李思霈 25663316#352
容納人數(Capacity)：1585 人(peple)

直升機停機處
Heliport Info

名稱：
轄區分隊(電話)：

大雅區公所2023年10月製作 Made in October2023 by Daya District, Taichung City

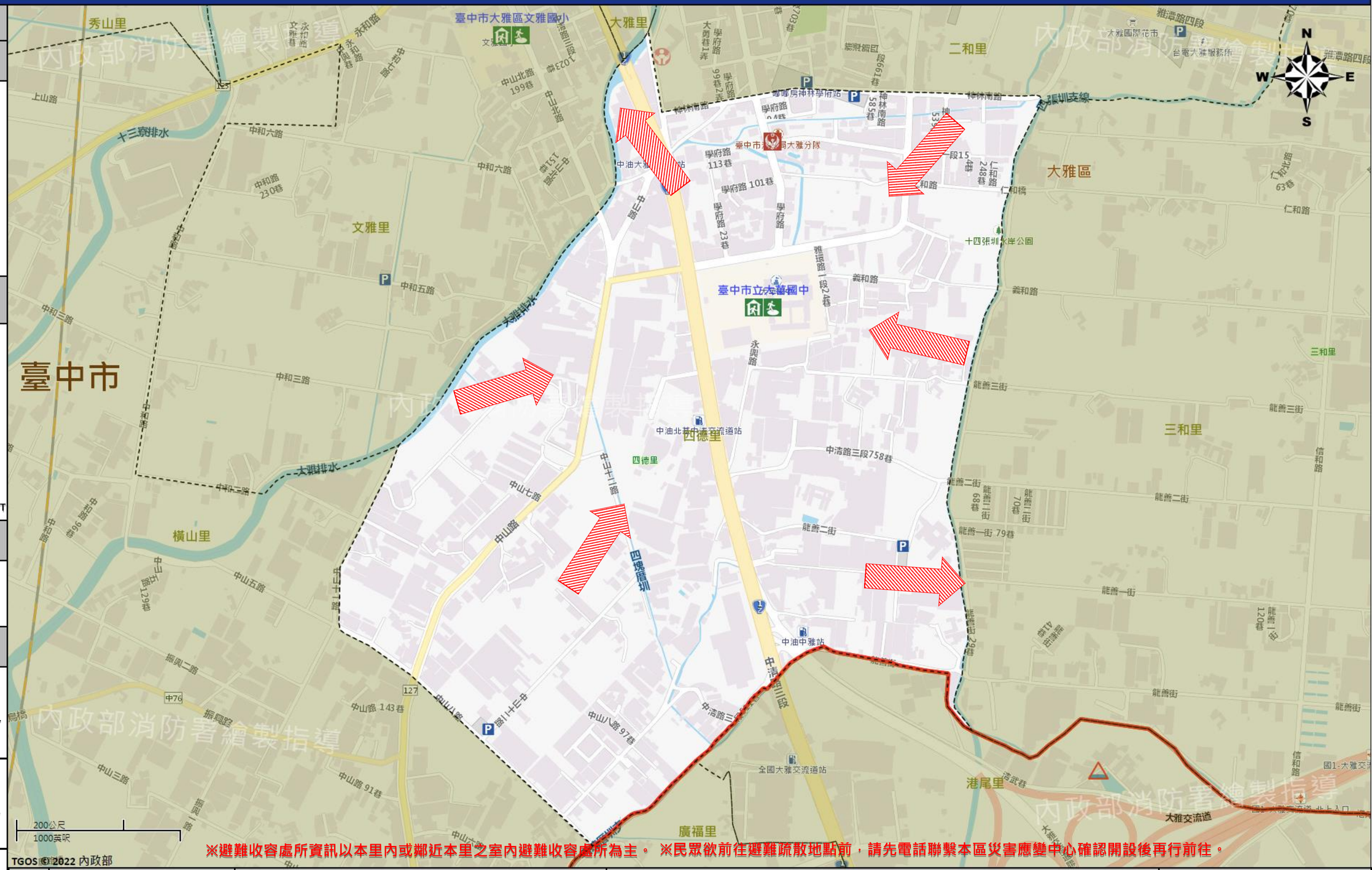

圖例 legend

防災 Disaster	道路 Road		設施 Facilities			界線 Administrative boundary
避難疏散方向 Evacuation route	一般道路 Road	省道 Provincial Road	室外避難處所 Outdoor Shelter	室內避難處所 Indoor Shelter	民生物資儲備處所 Material reserve	區行政界線 District level
歷史淹水點位 History Flooding Point	縣道 County highway	快速道路 Expressway	醫療機構 Medical Facility	警察單位 Police Departmet	消防單位 Fire Department	里行政界線 Village level
歷史坡地災害 History slope point	國道 Highway	臺灣鐵路 TRA	社福機構(身障) Disabled Persons	社福機構(老人) Elderly welfare institution	社福機構(兒少) Children welfare	臺中市市民防災手冊 Taichung Citizen Disaster Prevention Guide
	臺灣高鐵 THSR	台中捷運 TMRA	一般護理之家 Nursing Home	災害應變中心 Emergency Operation Center	直升機停機處 Heliport	

臺中市大雅區西寶里簡易疏散避難地圖 Xibau Vil., Daya District, Taichung City Simple Evacuation Map No.6601800-008

防災資訊表
Information Table

災害通報單位
Notification Unit

臺中市災害應變中心 Taichung EOC
04-23811119#567
大雅區災害應變中心Daya District EOC
04-25663316
警察局大雅分局 Police Department
04-25665216
消防局大雅分隊 Fire Department
04-25664054
1999臺中市民一碼通 Citizen Helpline
1999

防災資訊網站
Emergency Information website

經濟部水利署防災資訊服務網
Water Resources Agency, Ministry of Economic Affairs
https://fhy.wra.gov.tw/

行政院農委會土石流防災資訊網
Debris Flow Disaster Prevention Information
http: // 246.swcb.gov.tw/

NCDR災害情資網
National Science and Technology Center for Disaster Reduction
http://ceocdss.ncdr.nat.gov.tw/

臺中市政府水利局防災資訊網
Water Resources Bureau of Taichung City Government
https://wrbeochi.taichung.gov.tw/TCSAFEp/

緊急聯絡人
Emergency Contact person

里長 Chief of Xibau Vil.
劉孝民 LIU,XIAO-MIN
電話 Tel.：(04)25665211
手機 Phone Number：0958-779106

避難收容處所
Evacuation Shelter

名稱(Name)：西寶社區活動中心 水 震
Sibao Community Center
地址(add.)：雅潭路3段600號
No. 600, Sec. 3, Yatan Rd
聯絡電話(Tel.)：邱千芸 0958-520219
容納人數(Capacity)：25人(peple)

名稱(Name)：三和國小 水 震
Sanho Elementary School
地址(add.)：春亭二街一號
No. 1, Chunting 2nd St.
聯絡電話(Tel.)：盧財慶 0918-322675
容納人數(Capacity)：802 人(peple)

名稱(Name)：三和公園 水 震
Sanho Park
地址(add.)：三和里龍善二街
Longshan 2nd St
聯絡電話(Tel.)：李思霈 25663316#352
容納人數(Capacity)：1585 人(peple)

直升機停機處
Heliport Info

名稱：東寶國小
轄區分隊(電話)：潭子分隊(04-25327425)

大雅區公所2023年10月製作 Made in October2023 by Daya District, Taichung City

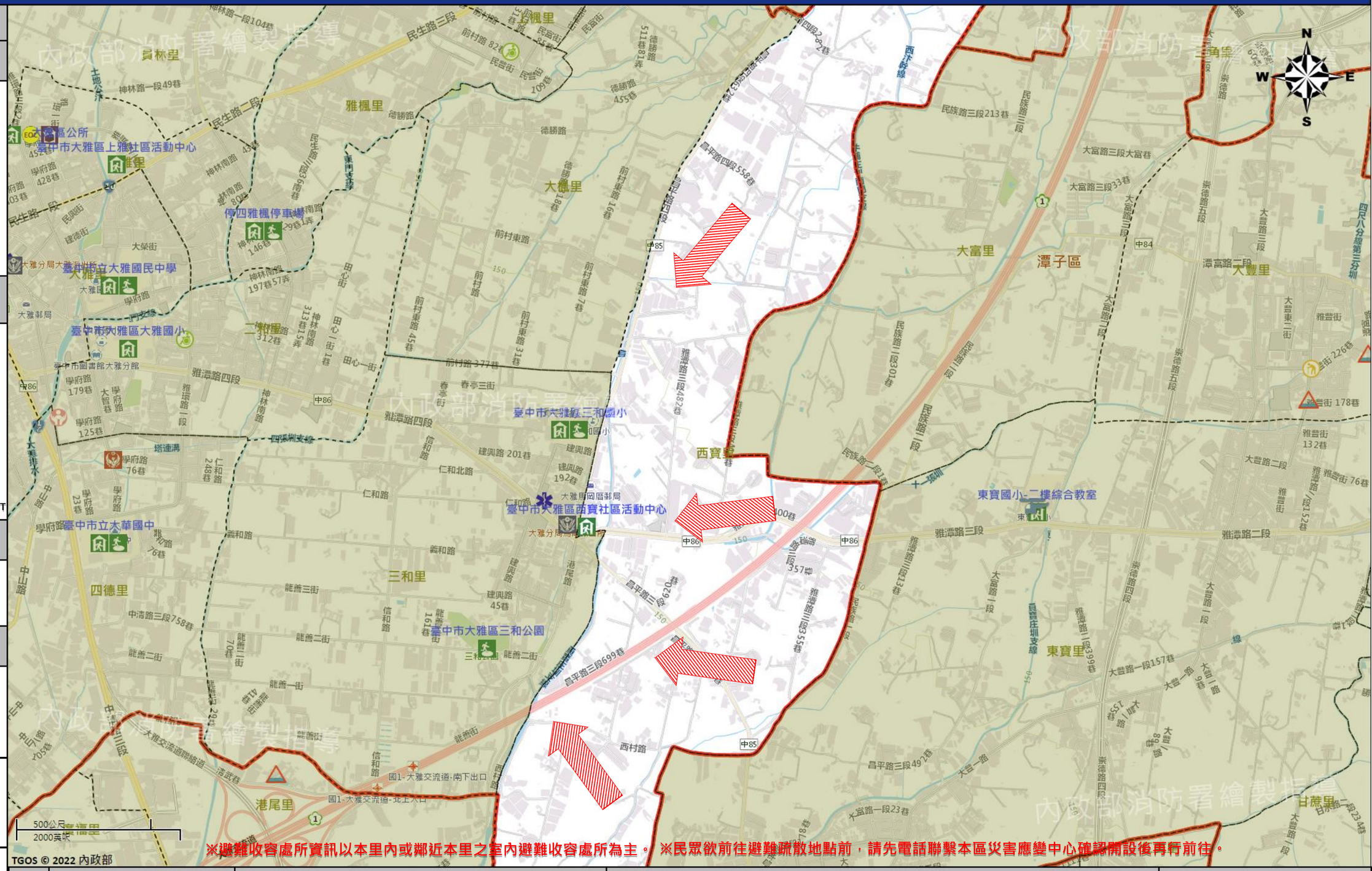

圖例 legend

防災 Disaster	道路 Road		設施 Facilities			界線 Administrative boundary
避難疏散方向 Evacuation route	一般道路 Road	省道 Provincial Road	室外避難處所 Outdoor Shelter	室內避難處所 Indoor Shelter	民生物資儲備處所 Material reserve	區行政界線 District level
歷史淹水點位 History Flooding Point	縣道 County highway	快速道路 Expressway	醫療機構 Medical Facility	警察單位 Police Departmet	消防單位 Fire Department	里行政界線 Village level
歷史坡地災害 History slope point	國道 Highway	臺灣鐵路 TRA	社福機構(身障) Disabled Persons	社福機構(老人) Elderly welfare institution	社福機構(兒少) Children welfare	臺中市市民防災手冊 Taichung Citizen Disaster Prevention Guide
	臺灣高鐵 THSR	台中捷運 TMRA	一般護理之家 Nursing Home	災害應變中心 Emergency Operation Center	直升機停機處 Heliport	

臺中市大雅區秀山里簡易疏散避難地圖 Xiushan Vil., Daya District, Taichung City Simple Evacuation Map No.6601800-004

防災資訊表
Information Table

災害通報單位
Notification Unit

臺中市災害應變中心 Taichung EOC
04-23811119#567
大雅區災害應變中心Daya District EOC
04-25663316
警察局大雅分局 Police Department
04-25665216
消防局大雅分隊 Fire Department
04-25664054
1999臺中市民一碼通 Citizen Helpline
1999

防災資訊網站
Emergency Information website

經濟部水利署防災資訊服務網
Water Resources Agency, Ministry of Economic Affairs
https://fhy.wra.gov.tw/

行政院農委會土石流防災資訊網
Debris Flow Disaster Prevention Information
http: // 246.swcb.gov.tw/

NCDR災害情資網
National Science and Technology Center for Disaster Reduction
http://ceocdss.ncdr.nat.gov.tw/

臺中市政府水利局防災資訊網
Water Resources Bureau of Taichung City Government
https://wrbeochi.taichung.gov.tw/TCSAFEp/

緊急聯絡人
Emergency Contact person

里長 Chief of Xiushan Vil.
蔡錦璫 CAI, JIN-TANG
電話 Tel.：(04)25687221
手機 Phone Number：0930-799249

避難收容處所
Evacuation Shelter

名稱(Name)：汝鑾國小 水 震
Ru Liou Elementary School
地址(add.)：平和路238號
No. 238, Pinghe Rd.
聯絡電話(Tel.)：呂美華0928-662929
容納人數(Capacity)：275 人(peple)

名稱(Name)：陽明國小 水 震
Yang Ming Elementary School
地址(add.)：秀山路365號
No. 365, Xiushan Rd.
聯絡電話(Tel.)：蕭夆霖0910-998295
容納人數(Capacity)：755人(peple)

名稱(Name)：中科實驗高級中學 水 震
National Experimental High School
地址(add.)：平和路227號
No. 227, Pinghe Rd.
聯絡電話(Tel.)：黃錦旋0922-710395
容納人數(Capacity)：110 人(peple)

直升機停機處
Heliport Info

名稱：
轄區分隊(電話)：

大雅區公所2023年10月製作 Made in October2023 by Daya District, Taichung City

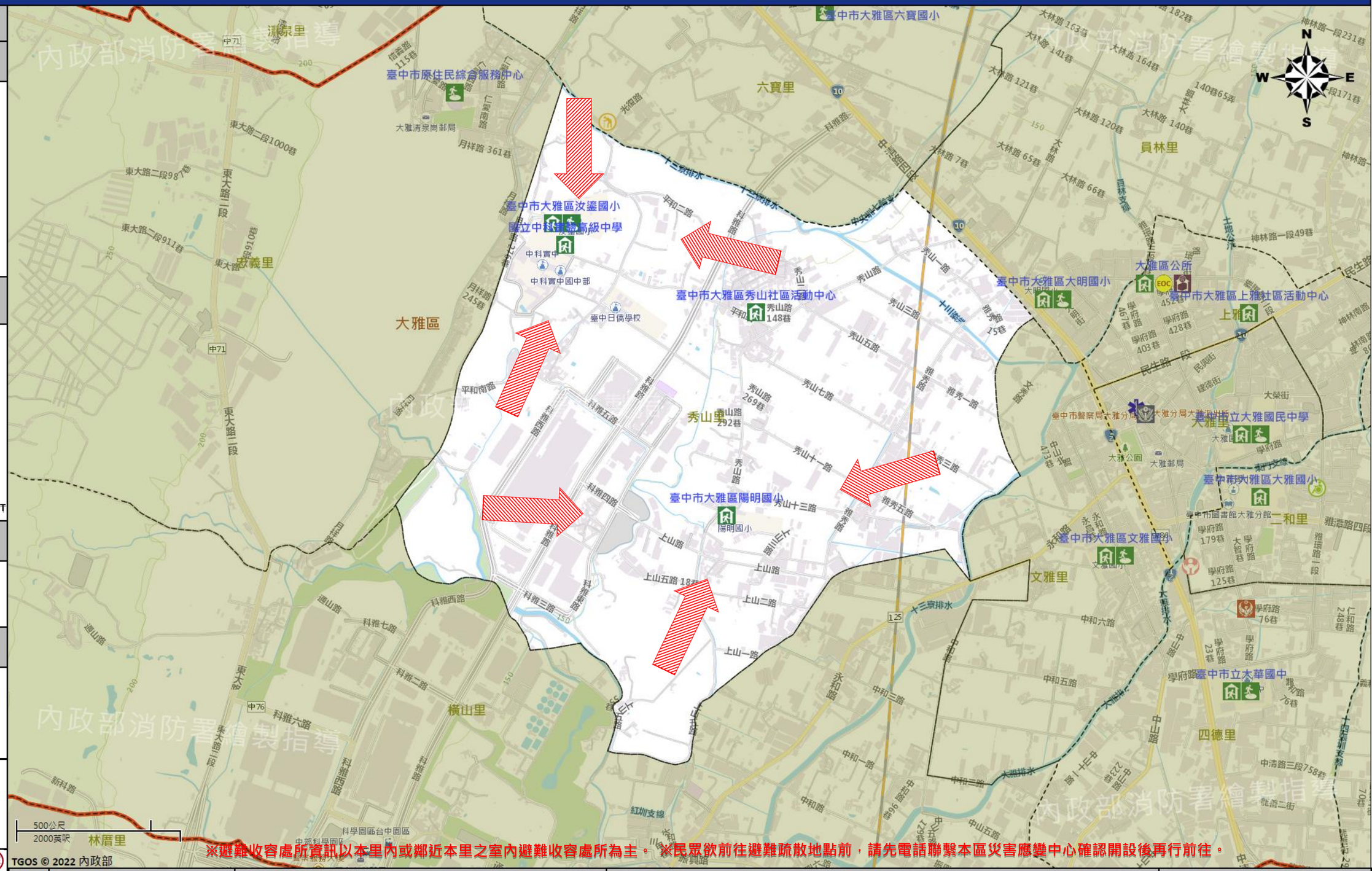

※避難收容處所資訊以本里內或鄰近本里之室內避難收容處所為主。 ※民眾欲前往避難疏散地點前，請先電話聯繫本區災害應變中心確認開設後再行前往。

圖例 legend

防災 Disaster	道路 Road		設施 Facilities			界線 Administrative boundary
避難疏散方向 Evacuation route	一般道路 Road	省道 Provincial Road	室外避難處所 Outdoor Shelter	室內避難處所 Indoor Shelter	民生物資儲備處所 Material reserve	區行政界線 District level
歷史淹水點位 History Flooding Point	縣道 County highway	快速道路 Expressway	醫療機構 Medical Facility	警察單位 Police Departmet	消防單位 Fire Department	里行政界線 Village level
歷史坡地災害 History slope point	國道 Highway	臺灣鐵路 TRA	社福機構(身障) Disabled Persons	社福機構(老人) Elderly welfare institution	社福機構(兒少) Children welfare	臺中市市民防災手冊 Taichung Citizen Disaster Prevention Guide
	臺灣高鐵 THSR	台中捷運 TMRA	一般護理之家 Nursing Home	災害應變中心 Emergency Operation Center	直升機停機處 Heliport	

臺中市大雅區忠義里簡易疏散避難地圖 Zhongyi Vil., Daya District, Taichung City Simple Evacuation Map No.6601800-005

防災資訊表
Information Table

災害通報單位
Notification Unit

臺中市災害應變中心 Taichung EOC
04-23811119#567
大雅區災害應變中心Daya District EOC
04-25663316
警察局大雅分局 Police Department
04-25665216
消防局大雅分隊 Fire Department
04-25664054
1999臺中市民一碼通 Citizen Helpline
1999

防災資訊網站
Emergency Information website

經濟部水利署防災資訊服務網
Water Resources Agency, Ministry of Economic Affairs
https://fhy.wra.gov.tw/

行政院農委會土石流防災資訊網
Debris Flow Disaster Prevention Information
http: // 246.swcb.gov.tw/

NCDR災害情資網
National Science and Technology Center for Disaster Reduction
http://ceocdss.ncdr.nat.gov.tw/

臺中市政府水利局防災資訊網
Water Resources Bureau of Taichung City Government
https://wrbeochi.taichung.gov.tw/TCSAFEp/

緊急聯絡人
Emergency Contact person

里長 Chief of Zhongyi Vil.
林義木 LIN, YI-MU
電話 Tel.：(04)25665975
手機 Phone Number：0932-567841

避難收容處所
Evacuation Shelter

名稱(Name)：臺中市原住民綜合服務中心
AboriginalComprehensiveServiceCenter
地址(add.)：仁愛路69號 水 震
No. 238, Pinghe Rd.
聯絡電話(Tel.)：22289111#50118
容納人數(Capacity)：37人(peple)

名稱(Name)：汝鑾國小 水 震
Ru Liou Elementary School
地址(add.)：平和路238號
No. 238, Pinghe Rd.
聯絡電話(Tel.)：呂美華0928-662929
容納人數(Capacity)：275 人(peple)

名稱(Name)：中科實驗高級中學 水 震
National Experimental High School
地址(add.)：平和路227號
No. 227, Pinghe Rd.
聯絡電話(Tel.)：黃錦旋0922-710395
容納人數(Capacity)：110 人(peple)

直升機停機處
Heliport Info

名稱：
轄區分隊(電話)：

大雅區公所2023年10月製作 Made in October2023 by Daya District, Taichung City

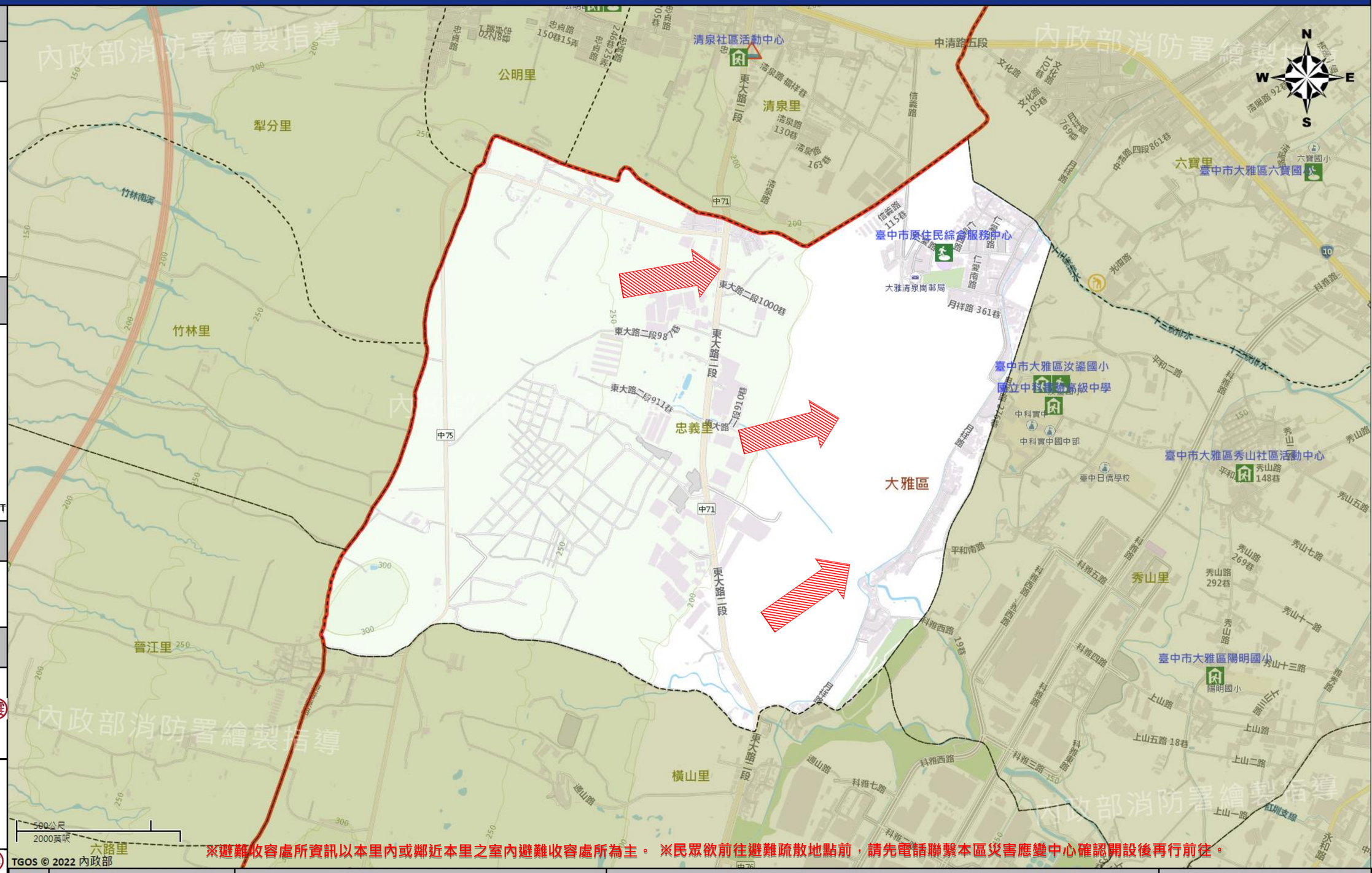

※避難收容處所資訊以本里內或鄰近本里之室內避難收容處所為主。 ※民眾欲前往避難疏散地點前，請先電話聯繫本區災害應變中心確認開設後再行前往。

圖例 legend

防災 Disaster	道路 Road		設施 Facilities			界線 Administrative boundary
避難疏散方向 Evacuation route	一般道路 Road	省道 Provincial Road	室外避難處所 Outdoor Shelter	室內避難處所 Indoor Shelter	民生物資儲備處所 Material reserve	區行政界線 District level
歷史淹水點位 History Flooding Point	縣道 County highway	快速道路 Expressway	醫療機構 Medical Facility	警察單位 Police Departmet	消防單位 Fire Department	里行政界線 Village level
歷史坡地災害 History slope point	國道 Highway	臺灣鐵路 TRA	社福機構(身障) Disabled Persons	社福機構(老人) Elderly welfare institution	社福機構(兒少) Children welfare	臺中市市民防災手冊 Taichung Citizen Disaster Prevention Guide
	臺灣高鐵 THSR	台中捷運 TMRA	一般護理之家 Nursing Home	災害應變中心 Emergency Operation Center	直升機停機處 Heliport	

臺中市大雅區員林里簡易疏散避難地圖 Yuanlin Vil., Daya District, Taichung City Simple Evacuation Map No.6601800-002

防災資訊表
Information Table

災害通報單位
Notification Unit

臺中市災害應變中心 Taichung EOC
04-23811119#567
大雅區災害應變中心Daya District EOC
04-25663316
警察局大雅分局 Police Department
04-25665216
消防局大雅分隊 Fire Department
04-25664054
1999臺中市民一碼通 Citizen Helpline
1999

防災資訊網站
Emergency Information website

經濟部水利署防災資訊服務網
Water Resources Agency, Ministry of Economic Affairs
https://fhy.wra.gov.tw/

行政院農委會土石流防災資訊網
Debris Flow Disaster Prevention Information
http: // 246.swcb.gov.tw/

NCDR災害情資網
National Science and Technology Center for Disaster Reduction
http://ceocdss.ncdr.nat.gov.tw/

臺中市政府水利局防災資訊網
Water Resources Bureau of Taichung City Government
https://wrbeochi.taichung.gov.tw/TCSAFEp/

緊急聯絡人
Emergency Contact person

里長 Chief of Yuanlin Vil.
張本俊 ZHANG, BEN-AN
電話 Tel.：(04) 25663458
手機 Phone Number：0921-733455

避難收容處所
Evacuation Shelter

名稱(Name)：大明國小 水 震
Da Ming Elementary School
地址(add.)：中清路四段158號
No. 158, Sec. 4, Zhongqing Rd.
聯絡電話(Tel.)：林先文0939-092053
容納人數(Capacity)：1102人(peple)

名稱(Name)：上楓國小 水 震
Shangfeng Elementary School
地址(add.)：楓林街232號
No. 232, Fenglin St.
聯絡電話(Tel.)：李奇勳0910-711913
容納人數(Capacity)：865人(peple)

名稱(Name)：大雅區公所 水 震
Daya district office
地址(add.)：雅環路二段301號
No. 301, Sec. 2, Yahuan Rd.
聯絡電話(Tel.)：謝依玲0905-068767
容納人數(Capacity)：50 人(peple)

直升機停機處
Heliport Info

名稱：
轄區分隊(電話)：

大雅區公所2023年10月製作 Made in October2023 by Daya District, Taichung City

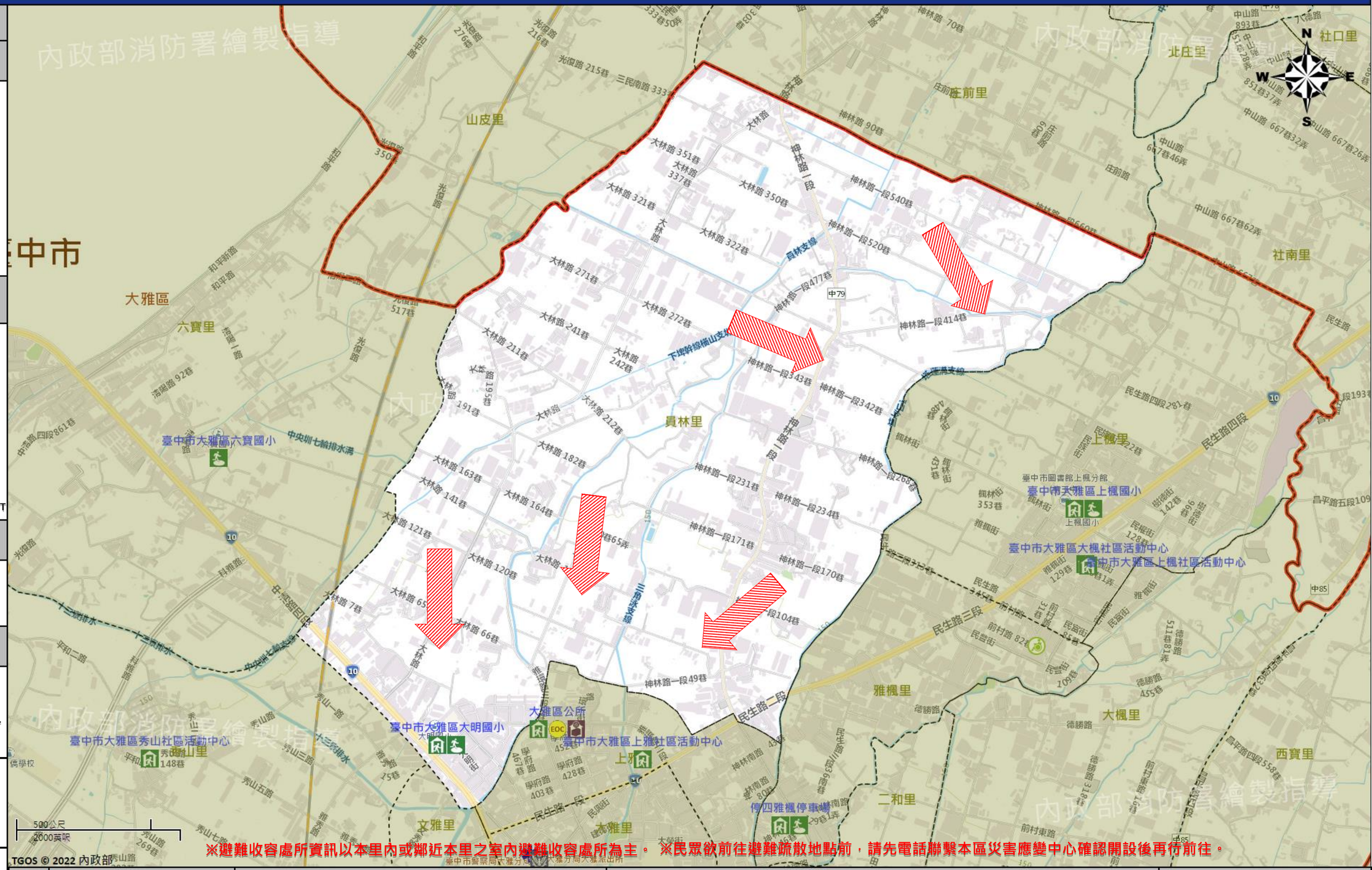

※避難收容處所資訊以本里內或鄰近本里之室內避難收容處所為主。 ※民眾欲前往避難疏散地點前，請先電話聯繫本區災害應變中心確認開設後再行前往。

圖例 legend

防災 Disaster	道路 Road		設施 Facilities			界線 Administrative boundary
避難疏散方向 Evacuation route	一般道路 Road	省道 Provincial Road	室外避難處所 Outdoor Shelter	室內避難處所 Indoor Shelter	民生物資儲備處所 Material reserve	區行政界線 District level
歷史淹水點位 History Flooding Point	縣道 County highway	快速道路 Expressway	醫療機構 Medical Facility	警察單位 Police Departmet	消防單位 Fire Department	里行政界線 Village level
歷史坡地災害 History slope point	國道 Highway	臺灣鐵路 TRA	社福機構(身障) Disabled Persons	社福機構(老人) Elderly welfare institution	社福機構(兒少) Children welfare	臺中市市民防災手冊 Taichung Citizen Disaster Prevention Guide
	臺灣高鐵 THSR	台中捷運 TMRA	一般護理之家 Nursing Home	災害應變中心 Emergency Operation Center	直升機停機處 Heliport	

臺中市大雅區雅楓里簡易疏散避難地圖 Yafeng Vil., Daya District, Taichung City Simple Evacuation Map No.6601800-015

防災資訊表
Information Table

災害通報單位
Notification Unit

臺中市災害應變中心 Taichung EOC
04-23811119#567
大雅區災害應變中心Daya District EOC
04-25663316
警察局大雅分局 Police Department
04-25665216
消防局大雅分隊 Fire Department
04-25664054
1999臺中市民一碼通 Citizen Helpline
1999

防災資訊網站
Emergency Information website

經濟部水利署防災資訊服務網
Water Resources Agency, Ministry of Economic Affairs
https://fhy.wra.gov.tw/

行政院農委會土石流防災資訊網
Debris Flow Disaster Prevention Information
http: // 246.swcb.gov.tw/

NCDR災害情資網
National Science and Technology Center for Disaster Reduction
http://ceocdss.ncdr.nat.gov.tw/

臺中市政府水利局防災資訊網
Water Resources Bureau of Taichung City Government
https://wrbeochi.taichung.gov.tw/TCSAFEp/

緊急聯絡人
Emergency Contact person

里長 Chief of Yafeng Vil.
張東開 ZHANG,DONG-KAI
電話 Tel.：(04)25687358
手機 Phone Number：0919-820752

避難收容處所
Evacuation Shelter

名稱(Name)：停四雅楓停車場 水 震
Yafeng Parking Lot
地址(add.)：神林南路146巷7號
No. 7, Ln. 146, Shenlin S. Rd
聯絡電話(Tel.)：張東開0919-820752
容納人數(Capacity)：51人(peple)

名稱(Name)：大雅國中 水 震
Taya Junior High School
地址(add.)：學府路280號
No. 280, Xuefu Rd
聯絡電話(Tel.)：鐘文生0928-630253
容納人數(Capacity)：1260 人(peple)

名稱(Name)：上楓社區活動中心 水 震
Shangfeng Community Center
地址(add.)：上楓里雅楓街108號
No. 108, Yafeng St.
聯絡電話(Tel.)：楊明華0935-795708
容納人數(Capacity)：20 人(peple)

直升機停機處
Heliport Info

名稱：
轄區分隊(電話)：

大雅區公所2023年10月製作 Made in October2023 by Daya District, Taichung City

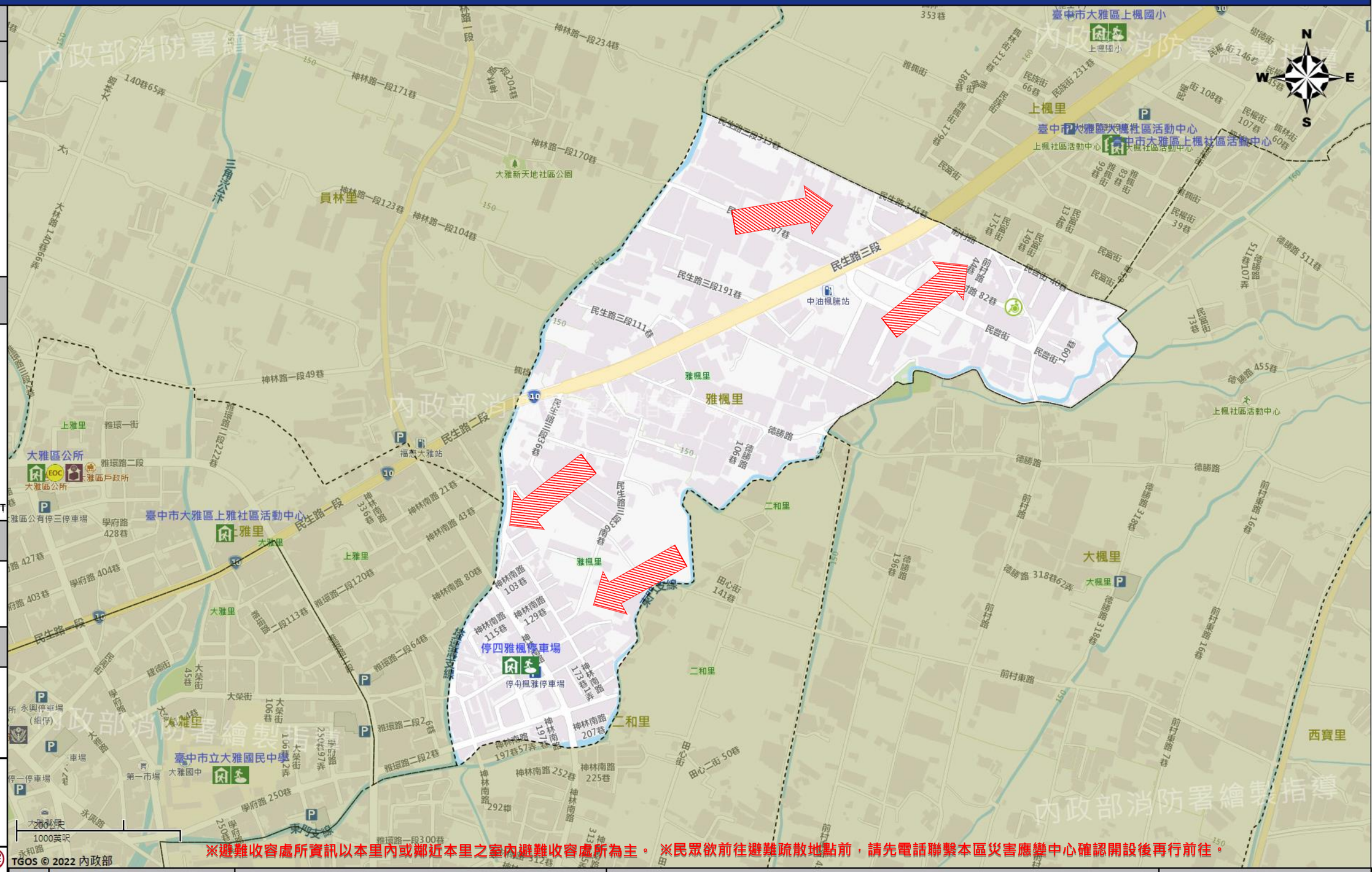

※避難收容處所資訊以本里內或鄰近本里之室內避難收容處所為主。 ※民眾欲前往避難疏散地點前，請先電話聯繫本區災害應變中心確認開設後再行前往。

圖例 legend

防災 Disaster	道路 Road		設施 Facilities			界線 Administrative boundary
避難疏散方向 Evacuation route	一般道路 Road	省道 Provincial Road	室外避難處所 Outdoor Shelter	室內避難處所 Indoor Shelter	民生物資儲備處所 Material reserve	區行政界線 District level
歷史淹水點位 History Flooding Point	縣道 County highway	快速道路 Expressway	醫療機構 Medical Facility	警察單位 Police Departmet	消防單位 Fire Department	里行政界線 Village level
歷史坡地災害 History slope point	國道 Highway	臺灣鐵路 TRA	社福機構(身障) Disabled Persons	社福機構(老人) Elderly welfare institution	社福機構(兒少) Children welfare	臺中市市民防災手冊 Taichung Citizen Disaster Prevention Guide
	臺灣高鐵 THSR	台中捷運 TMRA	一般護理之家 Nursing Home	災害應變中心 Emergency Operation Center	直升機停機處 Heliport	

臺中市大雅區橫山里簡易疏散避難地圖 Hengshan Vil., Daya District, Taichung City Simple Evacuation Map No.6601800-006

防災資訊表
Information Table

災害通報單位
Notification Unit

臺中市災害應變中心 Taichung EOC
04-23811119#567
大雅區災害應變中心Daya District EOC
04-25663316
警察局大雅分局 Police Department
04-25665216
消防局大雅分隊 Fire Department
04-25664054
1999臺中市民一碼通 Citizen Helpline
1999

防災資訊網站
Emergency Information website

經濟部水利署防災資訊服務網
Water Resources Agency, Ministry of Economic Affairs
https://fhy.wra.gov.tw/

行政院農委會土石流防災資訊網
Debris Flow Disaster Prevention Information
http: // 246.swcb.gov.tw/

NCDR災害情資網
National Science and Technology Center for Disaster Reduction
http://ceocdss.ncdr.nat.gov.tw/

臺中市政府水利局防災資訊網
Water Resources Bureau of Taichung City Government
https://wrbeochi.taichung.gov.tw/TCSAFEp/

緊急聯絡人
Emergency Contact person

里長 Chief of Hengshan Vil.
張聖河 ZHANG, SHENG-HE
電話 Tel.：(04)25692570
手機 Phone Number：0937-434614

避難收容處所
Evacuation Shelter

名稱(Name)：陽明國小 水 震
Yang Ming Elementary School
地址(add.)：秀山路365號
No. 365, Xiushan Rd.
聯絡電話(Tel.)：蕭傘霖0910-998295
容納人數(Capacity)：755人(peple)

名稱(Name)：文雅國小 水 震
Wen-Ya Elementary School
地址(add.)：中山北路235號
No. 235, Zhongshan N. Rd.
聯絡電話(Tel.)：林鉦彪0918-915491
容納人數(Capacity)：467人(peple)

名稱(Name)：大華國中 水 震
Dahwa Junior High School
地址(add.)：雅環路一段2號
No. 2, Sec. 1, Yahuan Rd.
聯絡電話(Tel.)：余俊儀0958-464888
容納人數(Capacity)：1577人(peple)

直升機停機處
Heliport Info

名稱：
轄區分隊(電話)：

大雅區公所2023年10月製作 Made in October2023 by Daya District, Taichung City

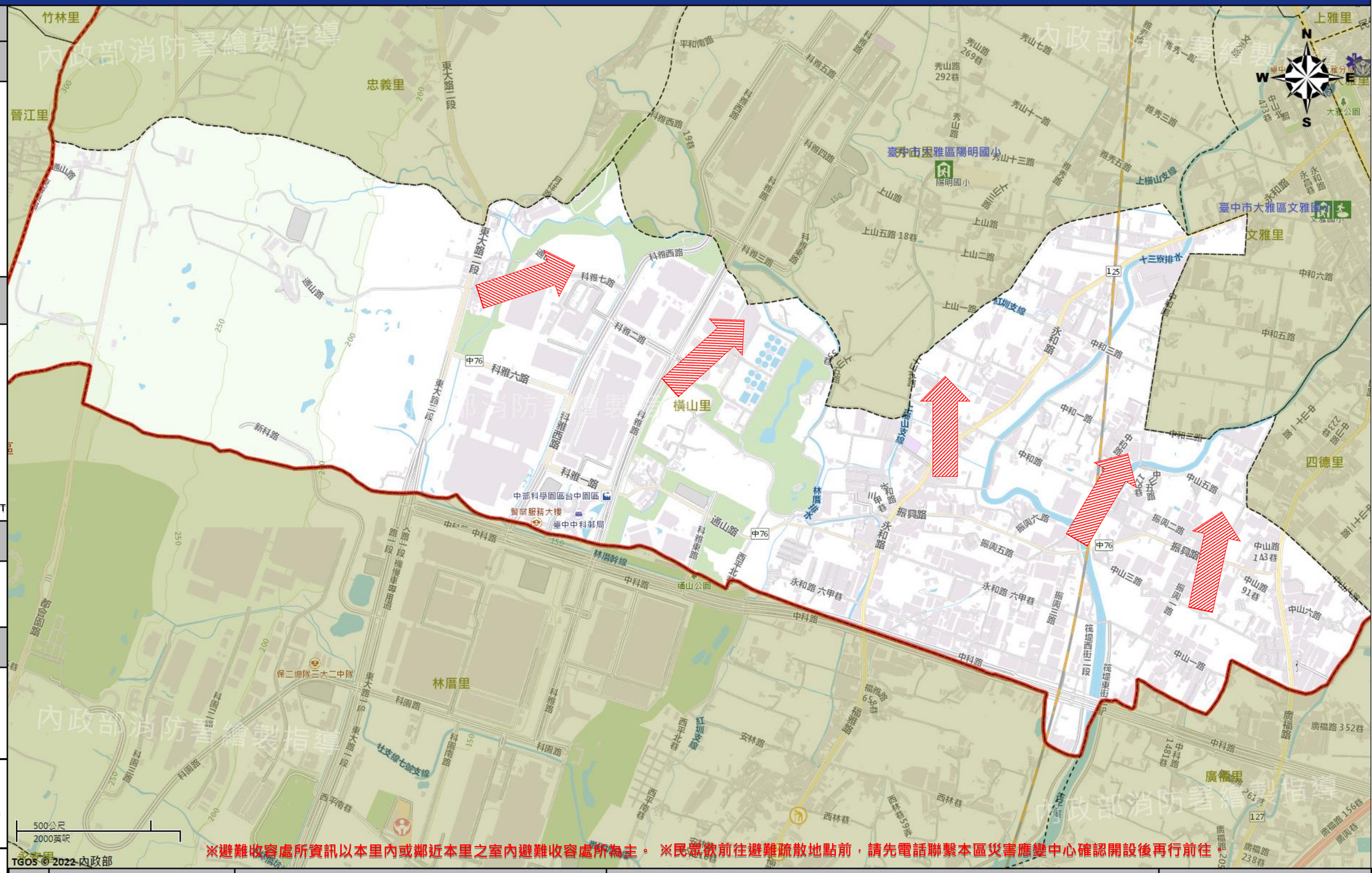

※避難收容處所資訊以本里內或鄰近本里之室內避難收容處所為主。 ※民眾欲前往避難疏散地點前，請先電話聯繫本區災害應變中心確認開設後再行前往。

圖例 legend

防災 Disaster	道路 Road		設施 Facilities			界線 Administrative boundary
避難疏散方向 Evacuation route	一般道路 Road	省道 Provincial Road	室外避難處所 Outdoor Shelter	室內避難處所 Indoor Shelter	民生物資儲備處所 Material reserve	區行政界線 District level
歷史淹水點位 History Flooding Point	縣道 County highway	快速道路 Expressway	醫療機構 Medical Facility	警察單位 Police Departmet	消防單位 Fire Department	里行政界線 Village level
歷史坡地災害 History slope point	國道 Highway	臺灣鐵路 TRA	社福機構(身障) Disabled Persons	社福機構(老人) Elderly welfare institution	社福機構(兒少) Children welfare	臺中市市民防災手冊 Taichung Citizen Disaster Prevention Guide
	臺灣高鐵 THSR	台中捷運 TMRA	一般護理之家 Nursing Home	災害應變中心 Emergency Operation Center	直升機停機處 Heliport	